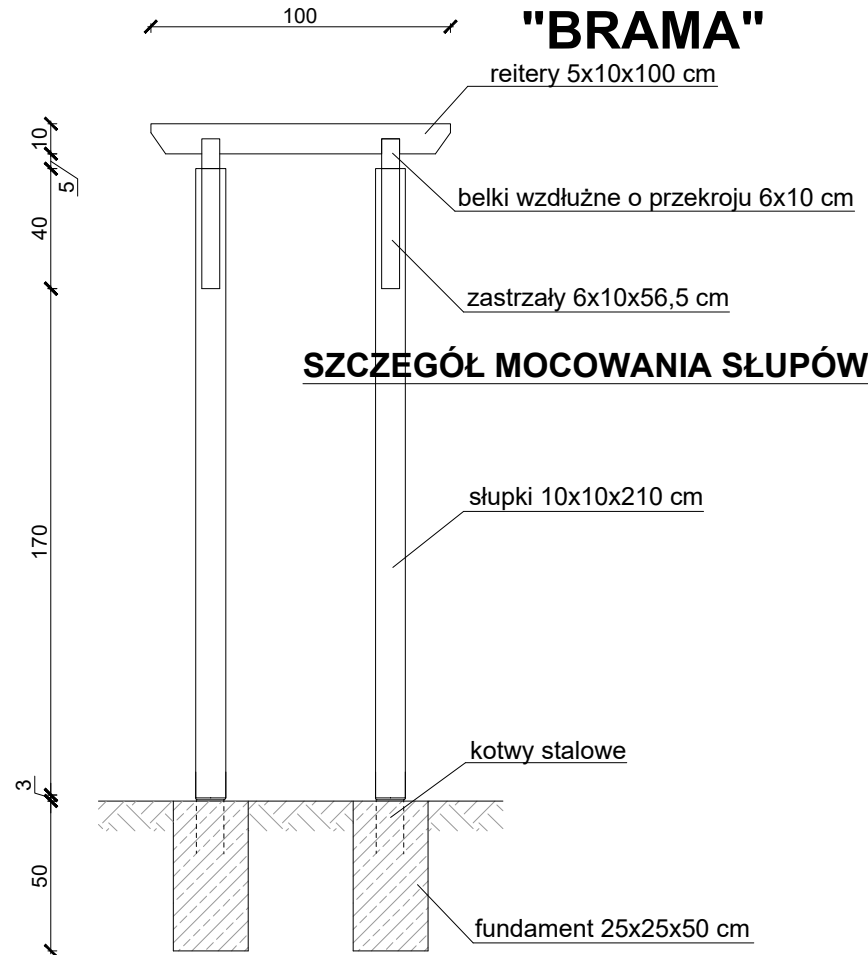
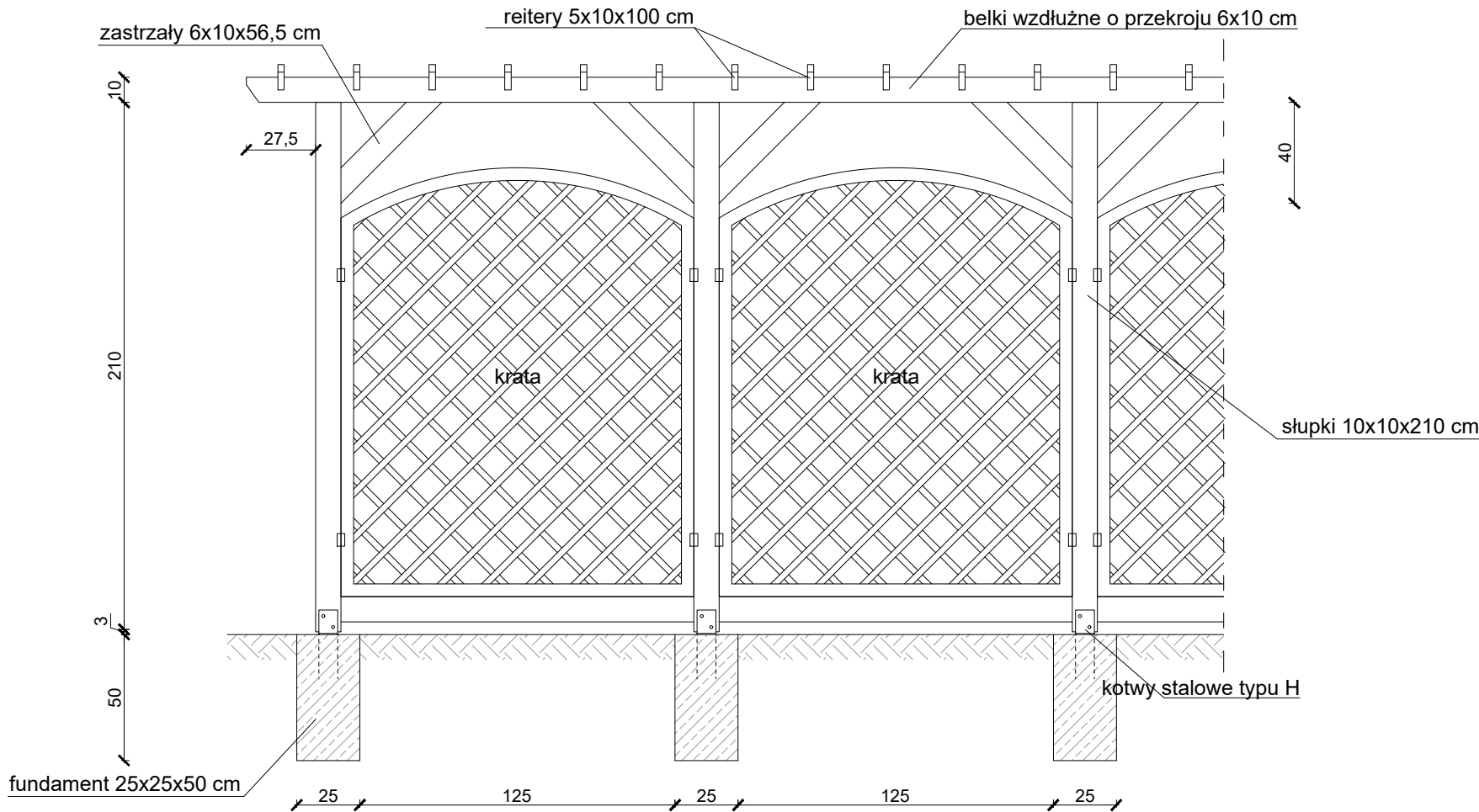
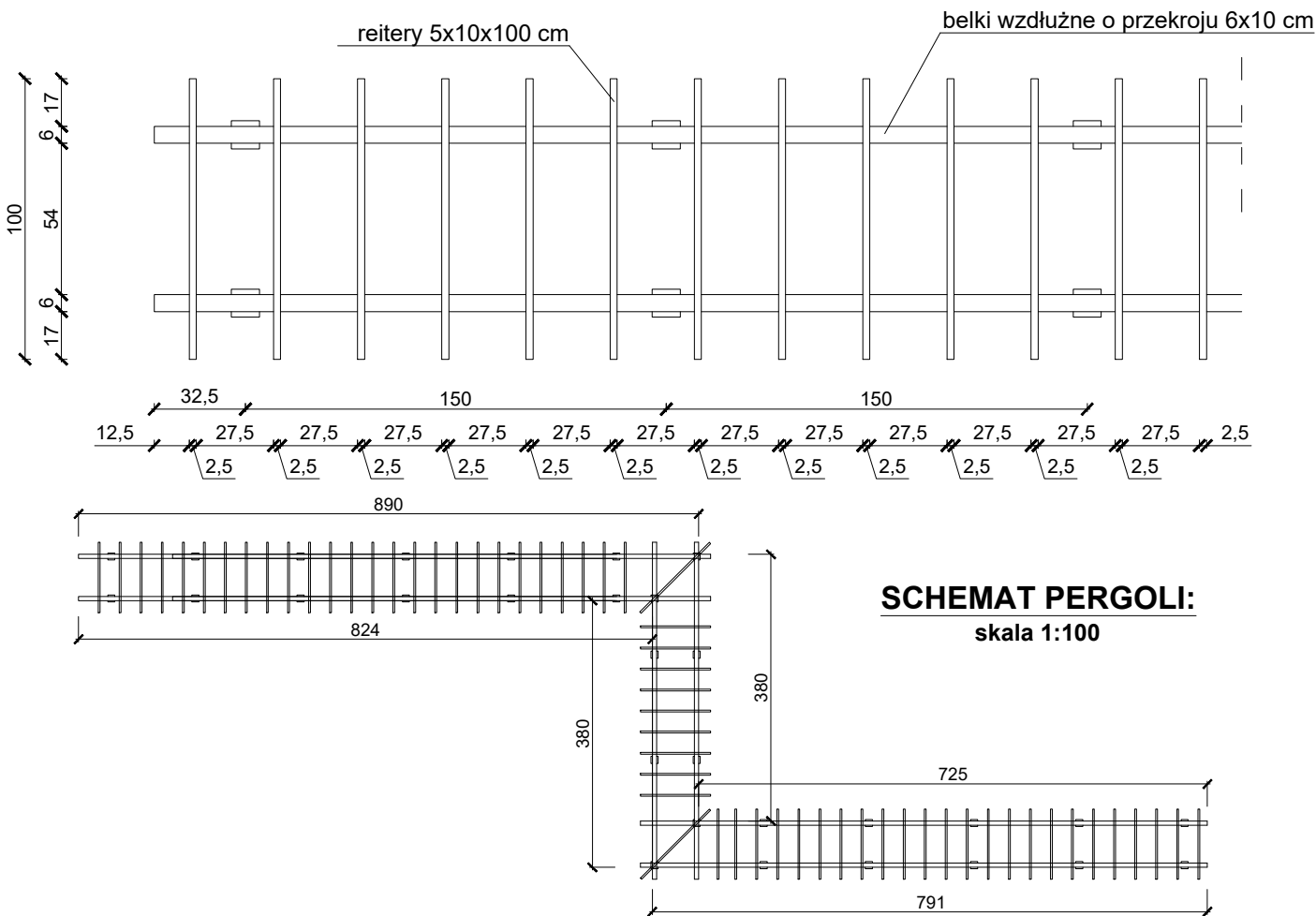
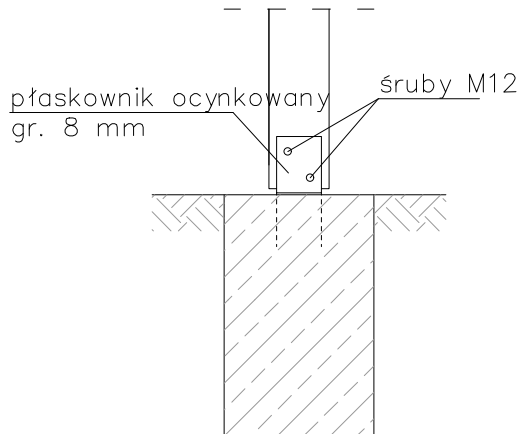


PERGOLA PODWÓJNA
"BRAMA"



SZCZEGÓŁ MOCOWANIA SŁUPÓW



SCHEMAT PERGOLI:
skala 1:100

obiekt: ZAGOSPODAROWANIE TERENU PRZY PAŁACU i ŚWIETLICY WIEJSKIEJ W KWASOWIE			
lokalizacja: teren osi widokowej zabytkowego pałacu w Kwasowie, gm. Sławno			
inwestor: Gmina Sławno ul. M. C. Skłodowskiej 9, 76 - 100 Sławno			
rysunek: PERGOLA PODWÓJNA	data: grudzień 2017 r.		
projektował: mgr inż. Wiesław Ulatowski upr. bud. UAN/8346/865/88	podpis:	skala: 1:25	
		nr rysunku: 13Z	